Dwarsprofiel 1
Afstand op de as 60.00m

Horizontale schaal: 1/50
Verticale schaal: 1/50
Referentievlak: 20.00m (T.A.W.)

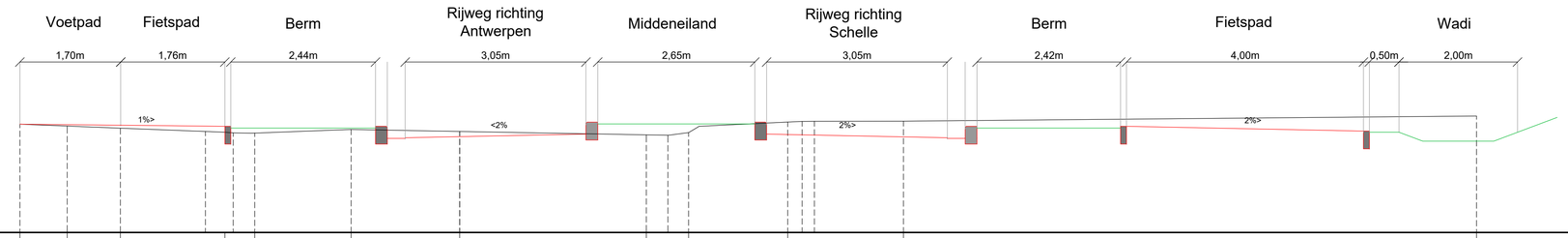

TERREIN	Afstanden punten terrein	7.42	6.62	5.73	3.96	3.46	1.83	0.00	3.15	3.86	5.53	7.49	17.16
	Partiële afstanden terrein	0.80	0.90	1.43	1.62	1.83	3.15	1.49	1.50	9.67
	Niveau's terrein	21.82	21.79	21.76	21.69	21.68	21.74	21.70	21.65	21.68	21.86	21.88	21.96

Dwarsprofiel 2
Afstand op de as 90.00m

Horizontale schaal: 1/50
Verticale schaal: 1/50
Referentievlak: 20.00m (T.A.W.)



TERREIN	Afstanden punten terrein	7.55	7.13	5.77	4.96	3.54	0.00	2.05	3.51	4.59	6.41	7.07	17.53
	Partiële afstanden terrein	1.36	0.81	0.96	3.54	2.05	1.46	0.61	1.82	0.66	10.46
	Niveau's terrein	21.85	21.84	21.81	21.78	21.67	21.68	21.69	21.69	21.84	21.85	21.86	21.95

Dwarsprofiel 3
Afstand op de as 110.00m

Horizontale schaal: 1/50
Verticale schaal: 1/50
Referentievlak: 20.00m (T.A.W.)

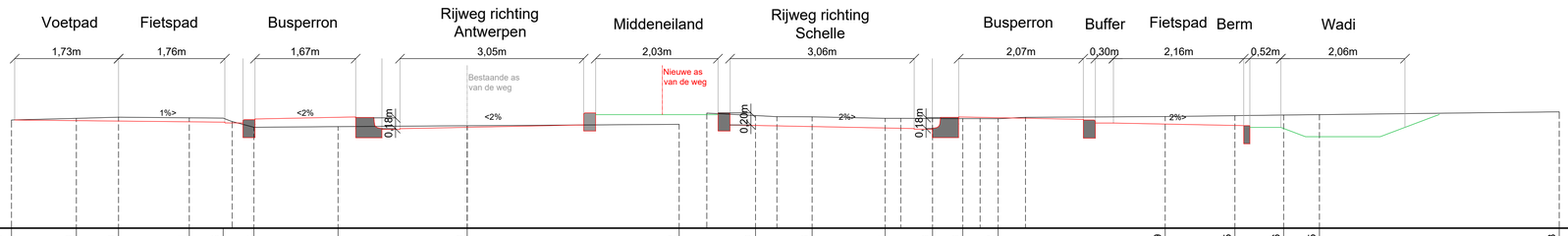

TERREIN	Afstanden punten terrein	7.57	6.49	5.79	4.61	4.05	3.54	2.14	0.00	3.52	4.79	5.73	6.94	7.73	8.23	8.82	11.59	12.75	13.56	14.15	18.13
	Partiële afstanden terrein	1.08	0.70	1.17	0.56	1.40	2.14	3.52	0.81	0.58	1.21	0.53	0.50	2.32	1.16	0.81	0.60	3.98
	Niveau's terrein	21.79	21.82	21.84	21.83	21.82	21.67	21.68	21.70	21.72	21.87	21.84	21.82	21.82	21.82	21.81	21.85	21.86	21.87	21.88	21.93